





Súradnicový systém: S-TSK v realizácii: JTSK03  
Výškový systém: Balt po vyrovnaní

Náležitostami a presnosťou zodpovedá predpisom.  
Overil : Ing.Vladimír Minarech

Zodpovedný geodet:	Ing. Vladimír Minarech		 Trnavská cesta 27, 831 04 BRATISLAVA			
Navrhol - vypracoval:	Ing. Dušan Pivko					
Kontroloval:	Ing. Vladimír Minarech					
Kraj:	Nitriansky	Okres:	Levice	Generálny riaditeľ:		
Miesto stavby:	Levice	Katastrálne územie:	Horná Seč, Hronské Kľačany, Kalná nad Hronom, Levice, Starý Tekov	Ing. Slavomír PODMANICKÝ		
Investor - stavebník:	Železnice Slovenskej republiky Bratislava Klemensova 8 813 61 Bratislava			Stupeň - účel:	GZ	
Stavba:	ŽST Levice, OV + SZZ			Zákazkové číslo:	1708	
				Dátum:	08/2017	
				Počet A4:	2	
Názov prílohy:	Zoznam súradníc a výšok bodov PPBP			Časť:	GZ	Súprava:
				Príloha:		